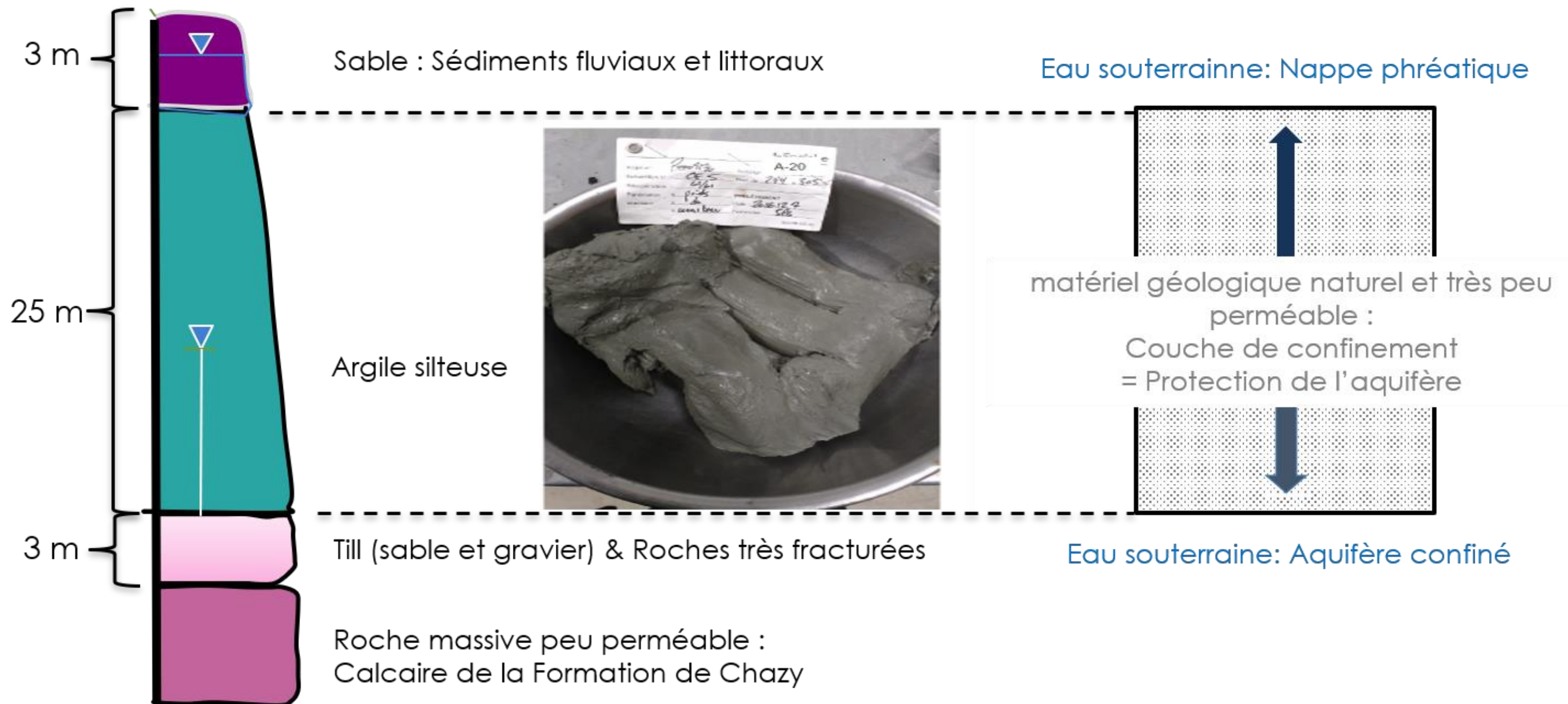
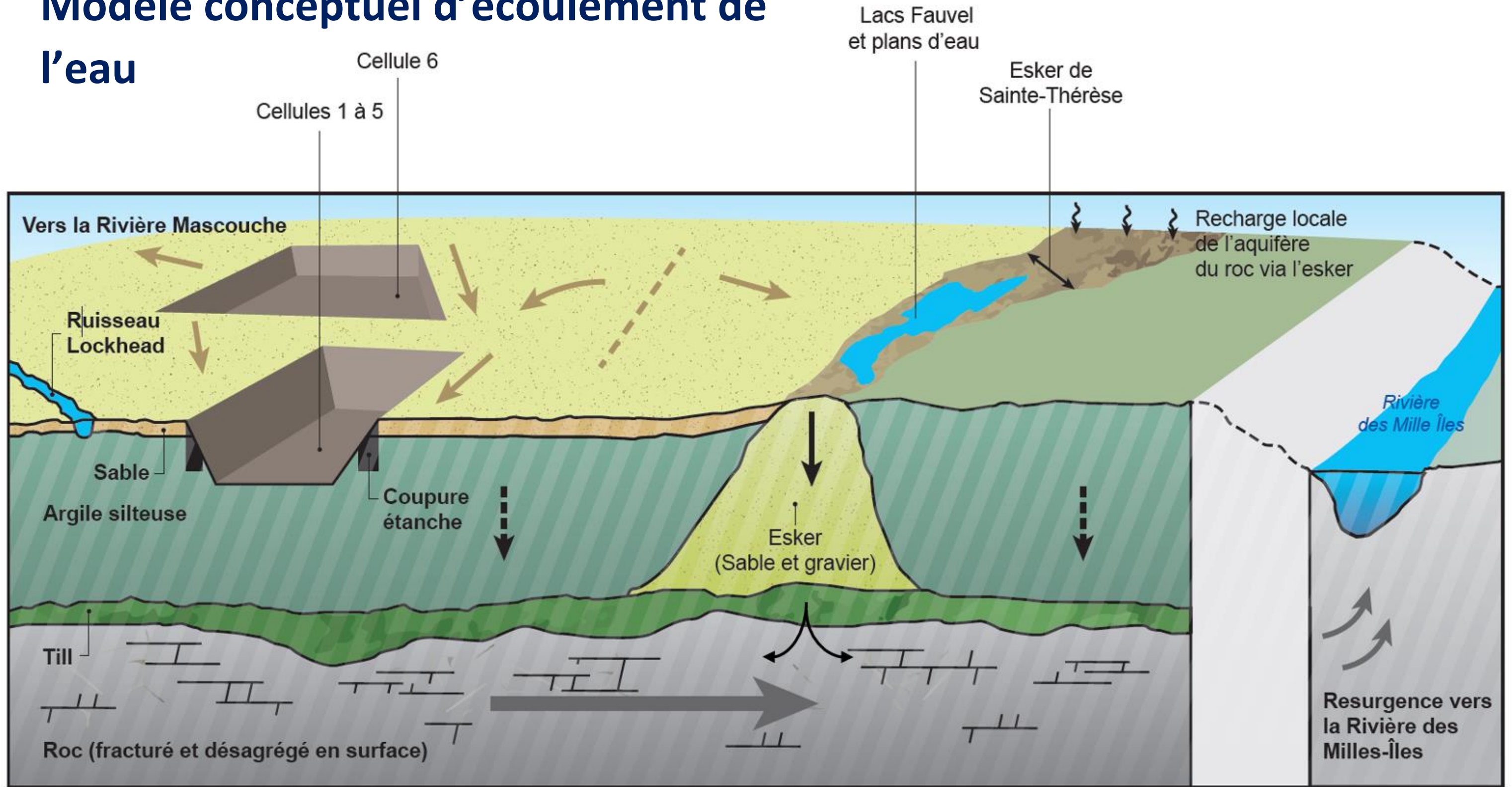


Coupe stratigraphie du sol au site projeté



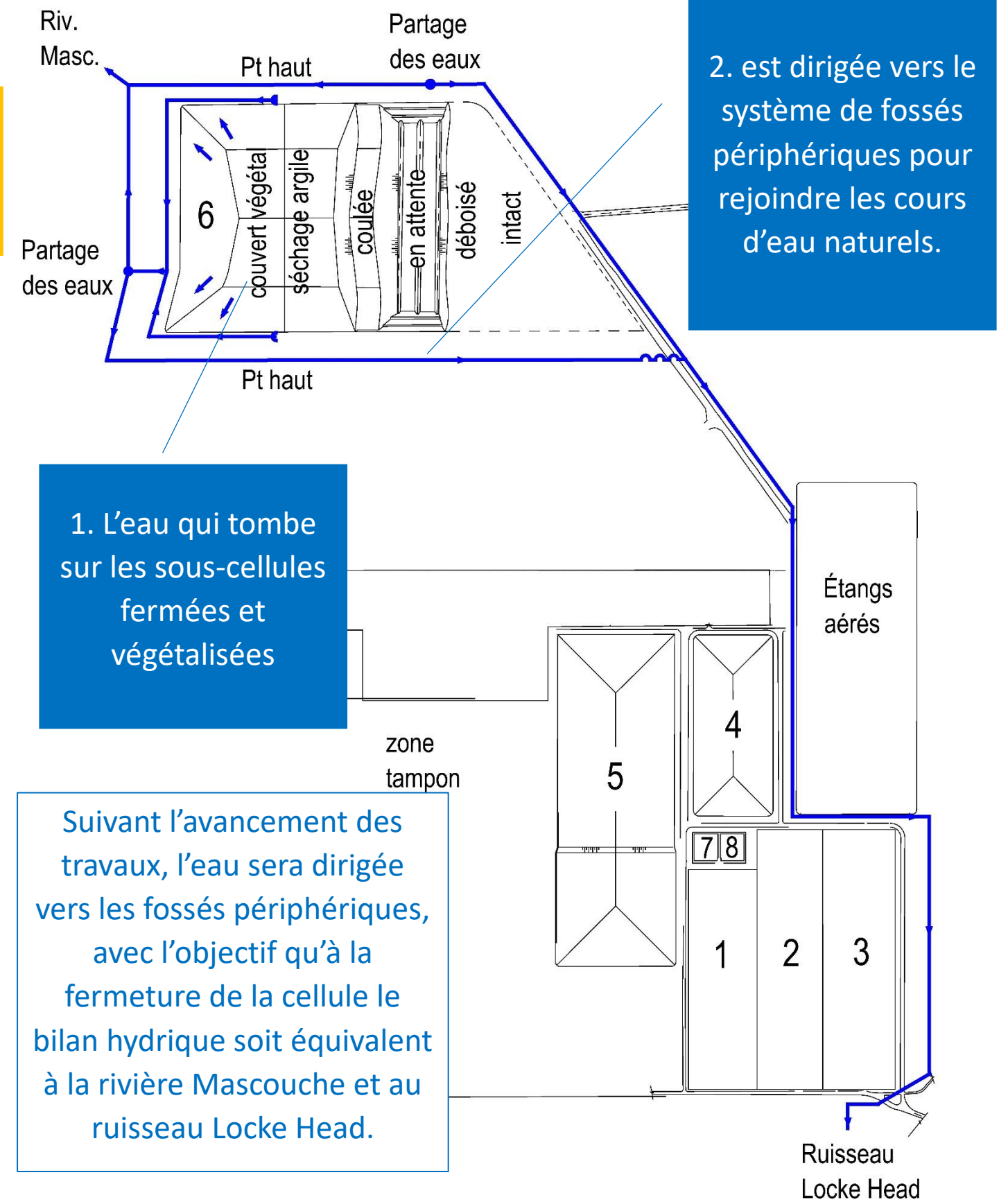
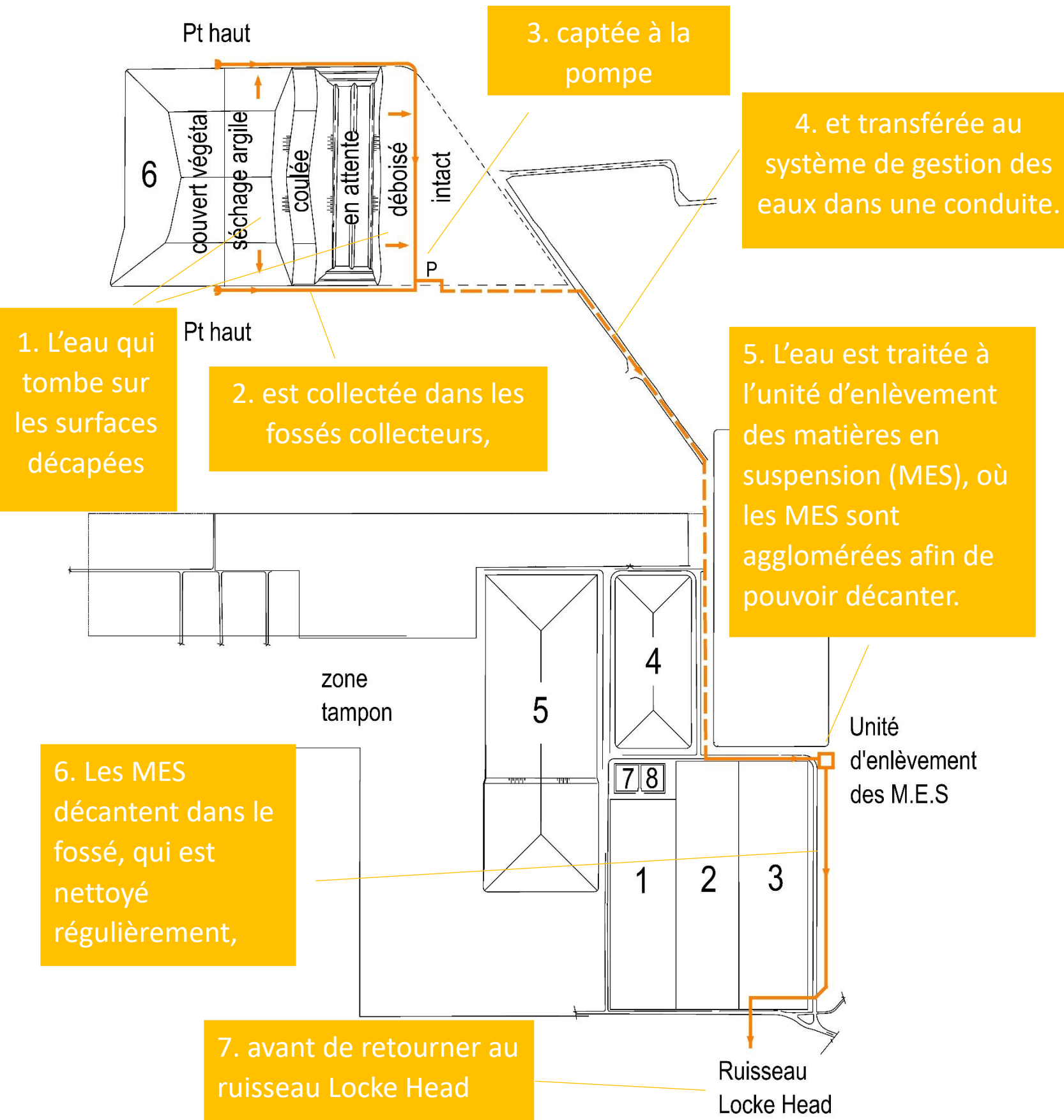
Modèle conceptuel d'écoulement de l'eau



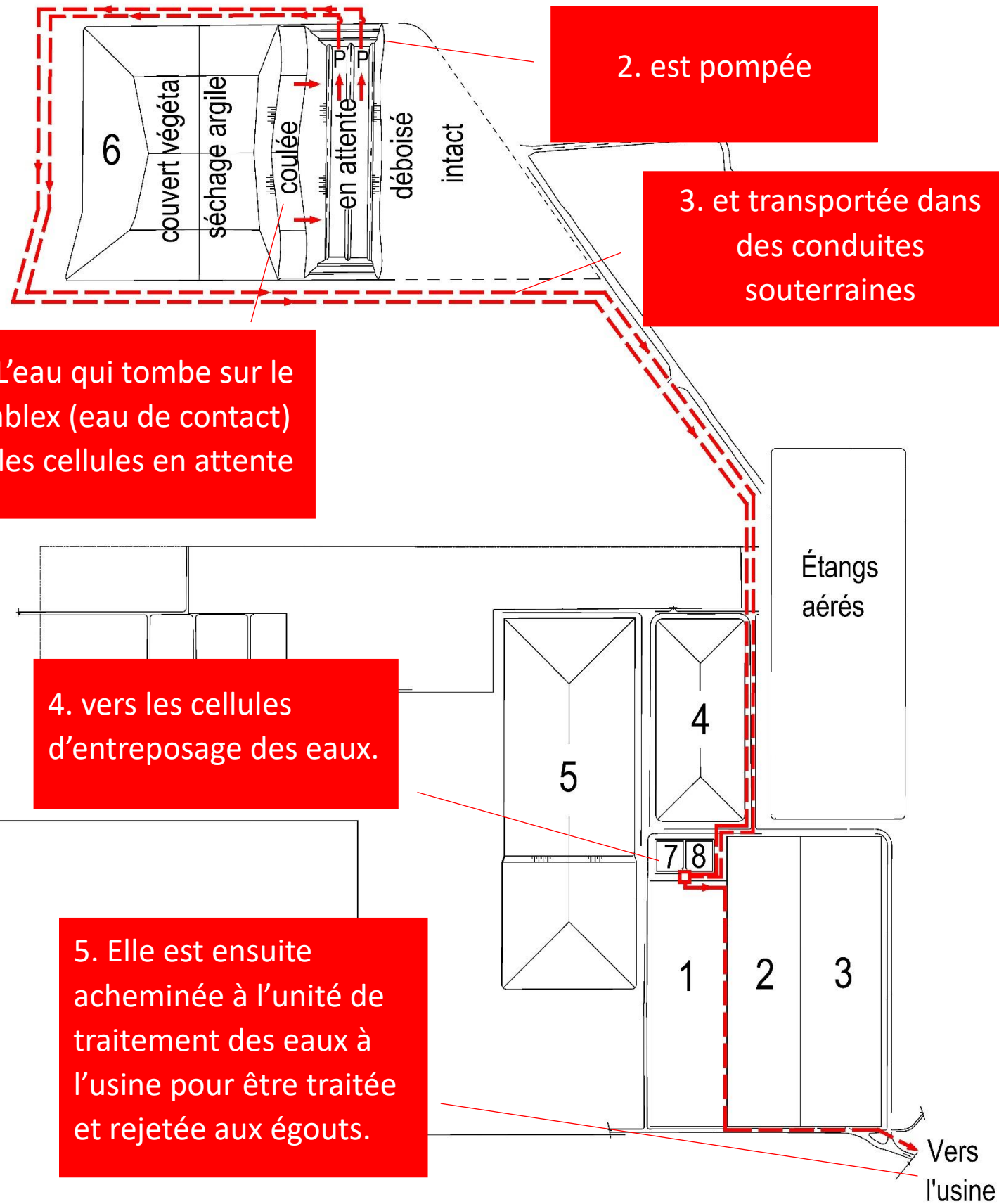
Nappe phréatique  Infiltration très lente dans l'argile 
Recharge de l'aquifère confiné  Au niveau régional 

SYSTÈME DE GESTION DES EAUX AVEC MATIÈRES EN SUSPENSION (MES)

SYSTÈME DE FOSSÉS PÉRIPHÉRIQUES



SYSTÈME DE GESTION DES EAUX DE CONTACT



SYSTÈMES DE GESTION DES EAUX

